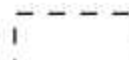














- Legenda**
-  Confine comunale
  -  Reticolo idrografico
  -  Perimetro Iniziativa Comunale Orientata Vigente
  -  Perimetro Iniziativa Comunale Orientata adottato (Del. CP n.2 del 05/02/2013)
  -  Aree agricole individuate dall'art. 43 della L.R. 12/2005 (Fonte DUSAF - Base CTR 1:10.000)
  -  Ambiti agricoli di interesse strategico (ai sensi dell'art.15 del PTCP di Como)
- Articolazione territoriale prevalente PTC Parco Pineta**
-  Ambiti di prioritario interesse naturalistico
  -  Zona agricola
  -  Ambiti agricoli
  -  Zone di tutela agro forestale
  -  Ambito agricolo all'interno della zona ICO
  -  Ambito boschivo all'interno della zona ICO



*Castelnuovo Bozzente*  
 Comune di  
**Castelnuovo Bozzente**  
 Provincia di Como



**Piano di Governo del Territorio**  
 Legge Regionale 11 marzo 2005 n. 12

**Piano delle Regole**  
 Confronto tra le aree agricole individuate dalla L.R. 12/2005 e gli ambiti agricoli secondo quanto riportato dal PTCP e dal PTC del Parco Pineta  
 MODIFICATA A SEGUITO DELLE OSSERVAZIONI ACCOLTE  
 Rev 01 del 11/11/2013

Allegato delibera di adozione	C.C. n. 15 del 27 / 06 / 2013.
Parere di conformità P.T.C.P.	C.P. n. 41 del 03 / 10 / 2013
Allegato a delibera di controdeduzioni	C.C. n. del ..... / .....
Allegato a delibera di approvazione	C.C. n. del ..... / .....

Progettista coordinatore: Arch. Giovanni Gaspa  
 Il Sindaco: Avv. Giuseppe Monti  
 Il Segretario Generale: Dott. ....

Consulenza: Ambrogio Cattaneo  
 Assessore Urbanistica: Ambrogio Cattaneo